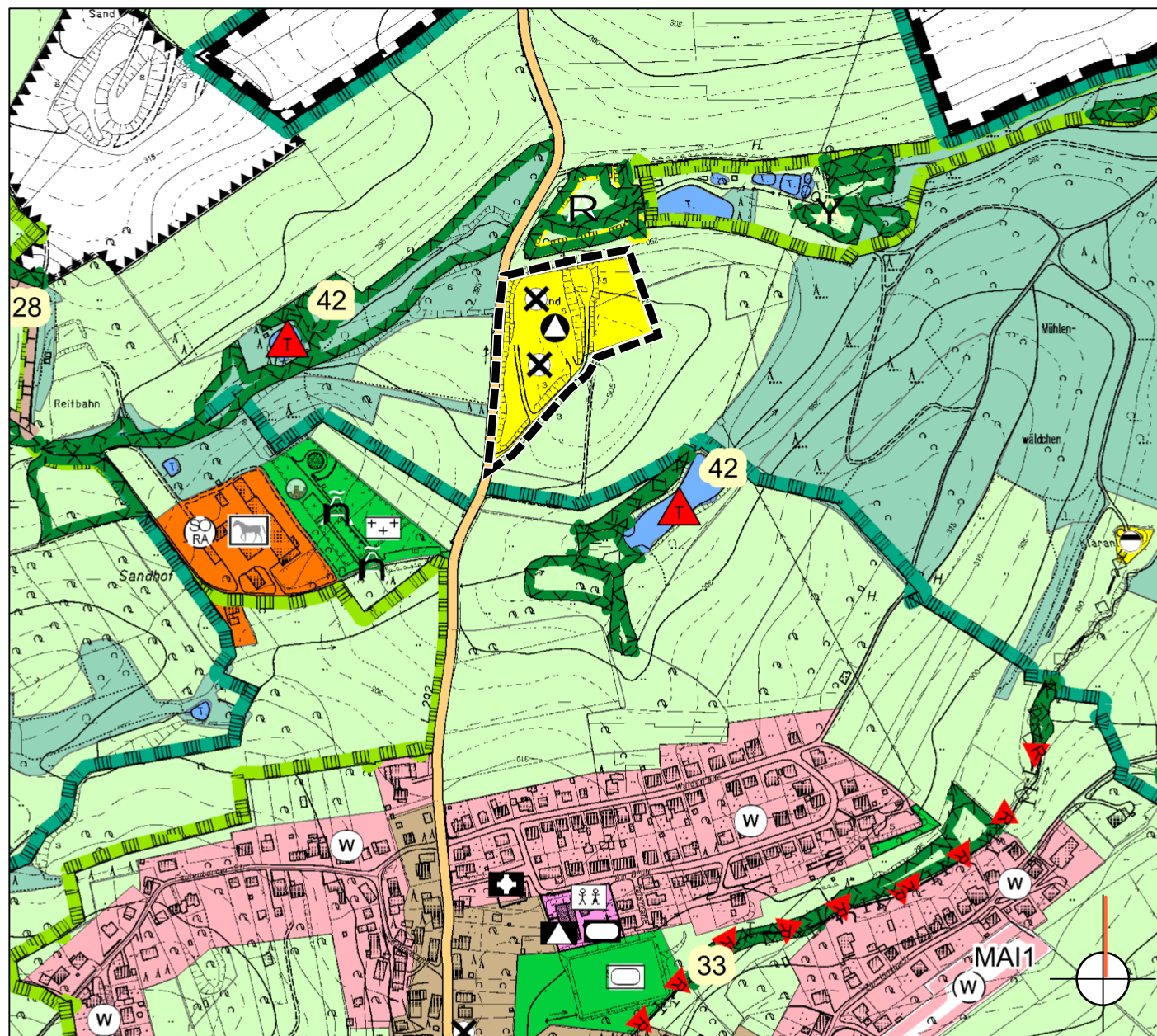
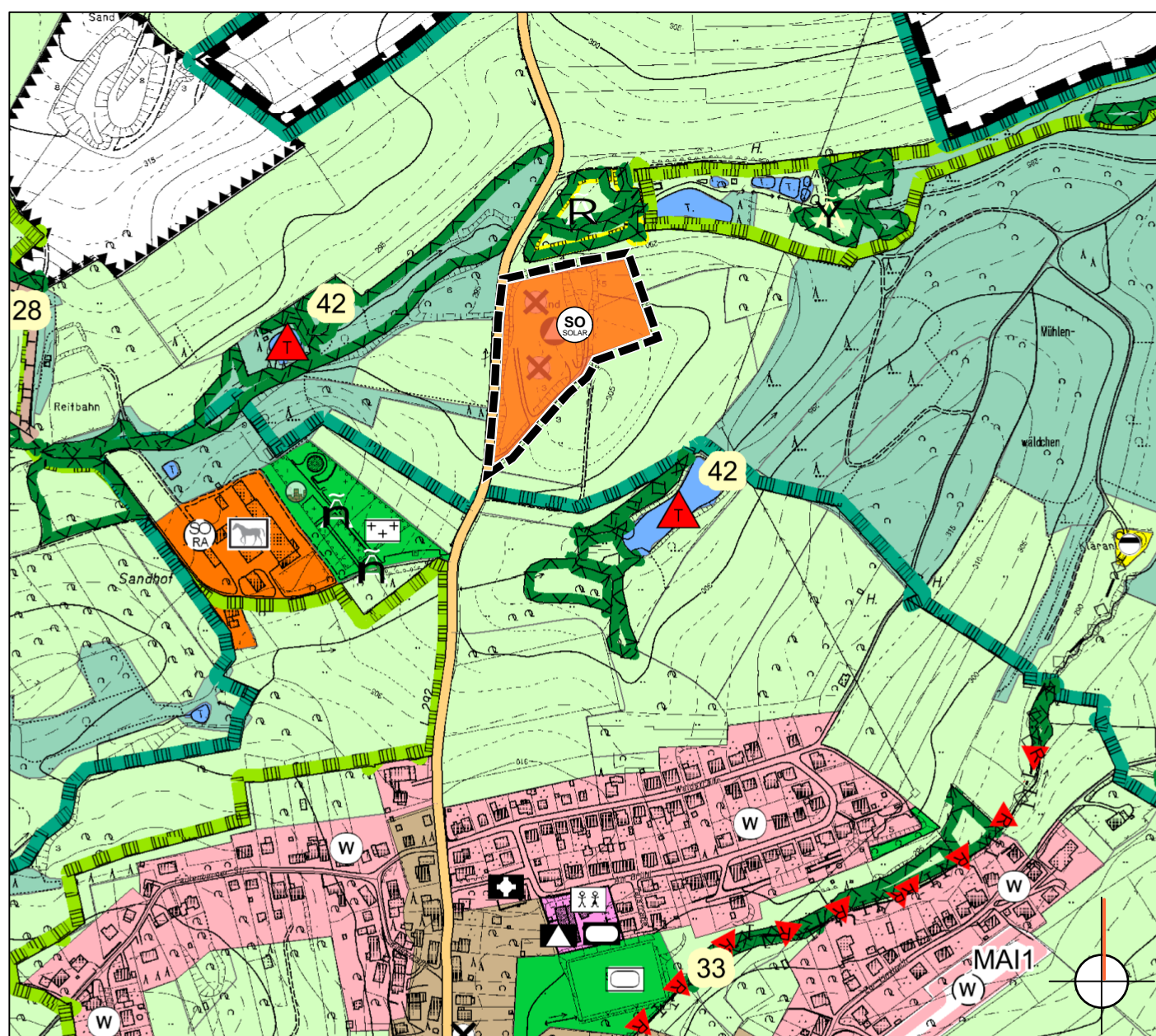


Planzeichnung

Bisherige Darstellung des Flächennutzungsplans



Teiländerung des Flächennutzungsplans



Planzeichenerläuterung

(nach BauGB in Verbindung mit BauNVO und PlanzV 1990)



Grenze des räumlichen Geltungsbereichs der Flächennutzungsplanteiländerung

Bisherige Darstellung des Flächennutzungsplans



Flächen für Abfallentsorgung (§ 5 Abs. 2 Nr. 4 BauGB)



Hier: Abfall (Bauschuttdeponie)



Hier: Kartierte Altlastenstandorte

Teiländerung des Flächennutzungsplans



Sonstiges Sondergebiet, hier: Solarpark, Photovoltaikfreiflächenanlage (§ 5 Abs. 2 Nr. 1 i.V.m. § 1 Abs. 1 Nr. 4 BauNVO)

Gesetzliche Grundlagen

Bund:

Raumordnungsgesetz (ROG) vom 22. Dezember 2008 (BGBl. I S. 2986), zuletzt geändert durch Art. 9 des Gesetzes zur Neuregelung des Wasserrechts vom 31. Juli 2009 (BGBl. I S. 2585)

Baugesetzbuch (BauGB) in der Fassung der Bekanntmachung vom 23.09.2004 (BGBl. I S. 2414) zuletzt geändert durch Artikel 1 des Gesetzes vom 22.07.2011 (BGBl. I S. 1509)

Verordnung über die bauliche Nutzung der Grundstücke (Baunutzungsverordnung) in der Fassung der Bekanntmachung vom 23. Januar 1990 (BGBl. I S. 133), zuletzt geändert durch Artikel 3 des Gesetzes zur Erleichterung von Investitionen und der Ausweisung und Bereitstellung von Wohnbauland (Investitions- erleichterungs- und Wohnbaulandgesetz) vom 22. April 1993 (BGBl. I S. 466)

Verordnung über die Ausarbeitung der Bauleitpläne und die Darstellung des Planinhalts (Planzeichenverordnung 1990 PlanzV 90) vom 18. Dezember 1990 (BGBl. I S. 58)

Gesetz zur Ordnung des Wasserhaushalts (Wasserhaushaltsgesetz WHG) in der Fassung der Bekanntmachung vom 31. Juli 2009 (BGBl. I S. 2585), zuletzt geändert durch Artikel 12 des Gesetzes zur Umsetzung der Dienstleistungsrichtlinie auf dem Gebiet des Umweltrechts sowie zur Änderung umweltrechtlicher Vorschriften vom 11. August 2010 (BGBl. I S. 1163)

Gesetz über Naturschutz und Landschaftspflege (Bundesnaturschutzgesetz - BNatSchG) in der Fassung der Bekanntmachung vom 29. Juli 2009 (BGBl. I S. 2542)

Gesetz zum Schutz vor schädlichen Umwelteinwirkungen durch Luftverunreinigungen, Geräusche, Erschütterungen und ähnliche Vorgänge (Bundes-Immissionsschutzgesetz BImSchG) in der Fassung der Bekanntmachung vom 26. September 2002 (BGBl. I S. 3830), zuletzt geändert durch Artikel 1 des Gesetzes zur Änderung des Bundes-Immissionsschutz- gesetzes vom 26. November 2010 (BGBl. I S. 1728)

Gesetz zum Schutz vor schädlichen Bodenveränderungen und zur Sanierung von Altlasten (Bundes-Bodenschutzgesetz) BBodSchG) vom 17. März 1998, zuletzt geändert durch Artikel 3 des Gesetzes vom 09. Dezember 2004 (BGBl. I S. 3214)

Bundesbodenschutz- und Altlastenverordnung (BBodSchV) vom 12. Juli 1999 (BGBl. I S. 1554), zuletzt geändert durch Art. 16 des Gesetzes zur Neuregelung des Wasserrechts vom 31. Juli 2009 (BGBl. I S. 2585)

Land:

Saarländisches Landesplanungsgesetz (SLPG), Gesetz Nr. 1502 vom 18. November 2010 (Amtsblatt des Saarlandes S. 2599)

Kommunalselbstverwaltungsgesetz (KSVG) in der Fassung der Bekanntmachung vom 27. Juni 1997 (Amtsblatt des Saarlandes S. 682), zuletzt geändert durch Art.3 i.V.m. Art.4 des Gesetzes Nr.1673 zur Einführung der elektronischen Form für das Amtsblatt des Saarlandes vom 11. Februar 2009 (Amtsblatt des Saarlandes S.1215)

Gesetz zum Schutz der Natur und Heimat im Saarland (Saarländisches Naturschutzgesetz SNG), Artikel 1 des Gesetzes Nr. 1592 zur Neuordnung des Saarländischen Naturschutz- rechts vom 05. April 2006 (Amtsblatt des Saarlandes, S. 726), geändert durch Art. 3 i.V.m. Art. 5 des Gesetzes Nr. 1661 zur Einführung einer Strategischen Umweltprüfung und zur Umsetzung der SUP-Richtlinie im Saarland vom 28. Oktober 2008 (Amtsblatt des Saarlandes 2009 S. 3)

Saarländisches Wassergesetz (SWG), in der Fassung der Bekanntmachung vom 30. Juli 2004 (Amtsblatt des Saarlandes S. 1994) zuletzt geändert durch Artikel 1 des Gesetzes Nr. 1678 vom 11. März 2009 (Amtsblatt des Saarlandes S. 676)

Saarländisches Denkmalschutzgesetz (SDSchG), Artikel 1 des Gesetzes zur Neuordnung des saarländischen Denkmalrechts vom 19. Mai 2004 (Amtsblatt des Saarlandes S. 1498), zuletzt geändert durch Artikel 2 des Gesetzes Nr. 1688 vom 17. Juni 2009 (Amtsblatt des Saarlandes S. 1374)

Landesbauordnung (LBO), Artikel 1 des Gesetzes Nr. 1544 zur Neuordnung des Saarländischen Bauordnungs- und Bauberufsrechts vom 18. Februar 2004 (Amtsblatt des Saarlandes S. 822), zuletzt geändert durch Artikel 1 des Gesetzes Nr. 1715 zur Anpassung der Landesbauordnung an die Richtlinie 2006/123/EG des europäischen Parlaments und des Rates vom 12. Dezember 2006 über Dienstleistungen im Binnenmarkt vom 16. Juni 2010 (Amtsblatt des Saarlandes S.1312)

Saarländisches Nachbarrechtsgesetz vom 28. Februar 1973 (Amtsblatt des Saarlandes, S. 210), zuletzt geändert durch das Gesetz vom 18. Juli 2004 (Amtsblatt des Saarlandes S. 822)

Saarländisches Gesetz zur Ausführung des Bundes-Bodenschutzgesetzes (SBodSchG)-Saarländisches Bodenschutzgesetz vom 20. März 2002 (Amtsblatt des Saarlandes S. 990) zuletzt geändert durch Art.10 Abs.3 i.V.m. Art.14 des Gesetzes Nr.1632 zur Reform der saarländischen Verwaltungsstrukturen vom 21. November 2007 (Amtsblatt des Saarlandes S.2393)

Verfahrensvermerke

Der Gemeinderat der Stadt Ottweiler hat am ... die Teiländerung des wirksamen Flächennutzungsplans im Bereich "Solarpark Mainzweiler" beschlossen (§ 2 Abs. 1 Satz 2 BauGB). Der Beschluss, den Flächennutzungsplan zu ändern, wurde am ... ortsüblich bekanntgemacht (§ 2 Abs. 1 BauGB).

Ottweiler, den

(Der Bürgermeister)

Die frühzeitige Beteiligung der Öffentlichkeit wurde vom ... bis zum ... durchgeführt (§ 3 Abs.1 BauGB) und am ... öffentlich bekanntgemacht.

Die Behörden und sonstigen Träger öffentlicher Belange, deren Aufgabenbereich Belange der Umweltprüfung berühren kann, wurden mit Schreiben vom ... von der Planung unterrichtet und zur Äußerung im Hinblick auf den erforderlichen Umfang und Detaillierungsgrad der Umweltprüfung nach § 2 Abs. 4 BauGB bis einschließlich zum ... aufgefordert.

Der Entwurf der Teiländerung des wirksamen Flächennutzungsplans im Bereich "Solarpark Mainzweiler", bestehend aus der Planzeichnung und der Begründung sowie die wesentlichen, bereits vorliegenden umweltbezogenen Stellungnahmen, haben in der Zeit vom ... bis einschließlich ... öffentlich ausgelegen (§ 3 Abs. 2 BauGB)

Ort und Dauer der Auslegung sowie Angaben dazu, welche Arten umweltbezogener Informationen verfügbar sind, wurden mit dem Hinweis, dass Stellungnahmen während der Auslegungsfrist abgegeben werden können und dass nicht fristgerecht abgegebene Stellungnahmen bei der Beschlussfassung unberücksichtigt bleiben können, am ... ortsüblich bekanntgemacht (§ 3 Abs. 2 BauGB).

Die betroffenen Behörden und sonstigen Träger öffentlicher Belange sowie die Nachbargemeinden wurden gem. § 4 Abs. 2 BauGB i.V.m. § 2 Abs. 2 BauGB parallel zur öffentlichen Auslegung mit Schreiben vom ... an der Teiländerung des wirksamen Flächennutzungsplans im Bereich "Solarpark Mainzweiler", beteiligt. Im Anschreiben wurde auf die parallel stattfindende Auslegung hingewiesen.

Die vorgebrachten Anregungen wurden vom Gemeinderat der Stadt Ottweiler am ... geprüft und in die Abwägung eingestellt. Das Ergebnis wurde denjenigen, die Anregungen vorgebracht haben, mitgeteilt (§ 3 Abs. 2 Satz 4 BauGB).

Der Gemeinderat der Stadt Ottweiler hat am ... die Teiländerung des wirksamen Flächennutzungsplans im Bereich "Solarpark Mainzweiler" beschlossen.

Ottweiler, den

(Der Bürgermeister)

Die Teiländerung des wirksamen Flächennutzungsplans im Bereich "Solarpark Mainzweiler" wurde gem.§ 6 Abs. 1 BauGB vom Ministerium für Umwelt, Energie und Verkehr genehmigt.

Az.:

Ministerium für Umwelt, Energie und Verkehr

Saarbrücken, den

Die Erteilung der Genehmigung der Flächennutzungsplanänderung durch das Ministerium für Umwelt, Energie und Verkehr vom ... ist am ... gem. § 6 Abs. 5 BauGB ortsüblich bekanntgemacht worden, mit dem Hinweis auf Ort und Zeit der öffentlichen Einsehbarkeit des Flächennutzungsplans. Mit der Bekanntmachung ist die Flächennutzungsplanteiländerung wirksam.

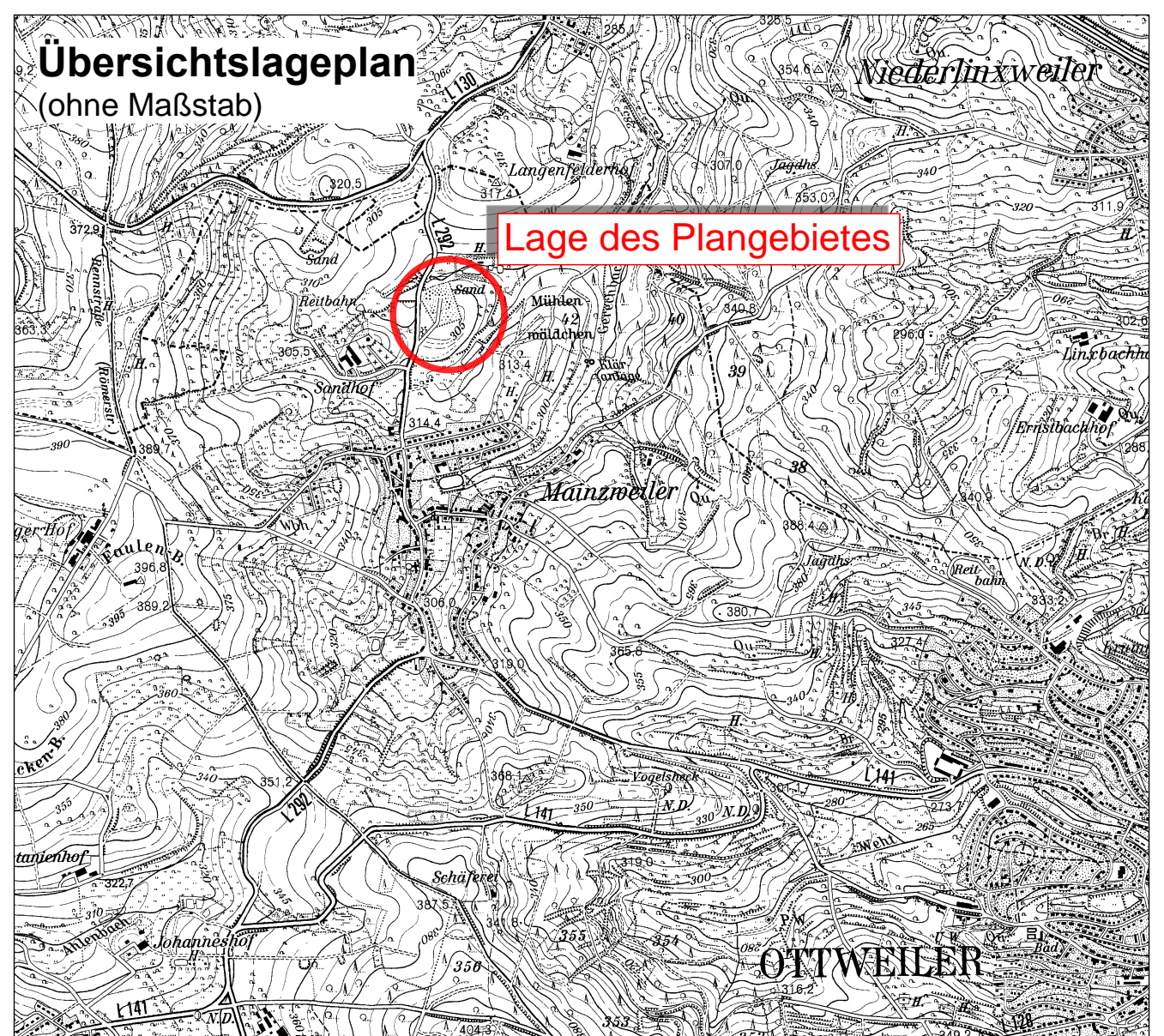
Ottweiler, den

(Der Bürgermeister)

Die Teiländerung des wirksamen Flächennutzungsplans im Bereich "Solarpark Mainzweiler" wird hiermit ausgefertigt.

Ottweiler, den

(Der Bürgermeister)



Maßstab 1 : 10 000	Projektbezeichnung OTT-BP-SOLAR-11-078	Planformat 400 x 700 mm
Verfahrensstand Abschließender Beschluss	Datum 20.04.2012	Bearbeitung Dipl.-Geogr. Th. Eisenhut Dipl.-Geogr. E. Moschel

Stadt Ottweiler / Stadtteil Mainzweiler

Flächennutzungsplanteiländerung in Bereich "Solarpark Mainzweiler"